




# Elezioni europee 2009 - Provincia di Perugia

Comuni	totale sez.	sez. scrut.														totale voti validi
			1	2	3	4	5	6	7	8	9	10	11	12	13	
Assisi	32	32	335	5.956	517	19	100	1.379	170	129	3.621	90	308	684	868	14.176
Bastia	22	22	473	5.111	479	15	119	563	133	97	4.007	105	288	402	917	12.709
Bettona	4	4	52	924	206	3	21	142	25	30	537	17	41	110	174	2.282
Bevagna	6	6	181	954	201	2	21	159	39	40	837	16	36	104	139	2.729
Campello	3	3	50	722	93		19	57	33	15	344	9	29	52	108	1.531
Cannara	5	5	81	956	134	4	13	149	30	33	910	15	43	105	160	2.633
Cascia	5	5	52	720	20		9	155	18	9	371	1	15	99	45	1.514
Castel R.	4	4	80	774	124	3	10	90	17	25	548	14	39	61	99	1.884
Castiglione del L.	15	15	280	2.559	626	5	72	359	71	92	3.824	37	197	310	413	8.845
Cerreto di Spoleto	3	3	26	314	15	1	1	35	10	6	223	5	9	41	23	709
Citerna	4	4	100	624	159	3	6	78	16	35	816	22	18	192	74	2.143
Città della Pieve	8	8	227	1.126	268	3	40	212	40	51	2.172	13	112	136	238	4.638
Città di Castello	53	53	1.022	7.328	918	20	126	1.164	235	233	7.655	109	439	1.513	1.166	21.928
Collazzone	3	3	43	824	128	7	40	134	34	29	573	10	33	81	85	2.021
Corciano	19	19	315	4.033	598	24	200	628	104	87	3.971	53	284	363	691	11.351
Costacciaro	2	2	25	208	78		7	23	6	16	230	3	21	32	37	686
Deruta	9	9	124	2.078	233	6	54	244	49	60	1.420	32	100	192	276	4.868
Foligno	54	54	1.201	11.855	1.447	40	216	2.075	319	263	10.792	188	699	1.371	2.051	32.517
Fossato di Vico	3	3	44	598	88	1	11	82	31	21	464	6	19	141	88	1.594
Fratta Todina	2	2	51	361	75	1	4	68	7	12	494	7	10	25	39	1.154
Giano	4	4	48	994	79	1	10	101	27	16	692	31	26	52	65	2.142
Gualdo C.	9	9	141	1.683	191	4	11	181	32	35	1.293	38	56	175	130	3.970
Gualdo T.	20	20	223	3.843	742	6	58	722	83	125	2.281	48	148	709	483	9.471
Gubbio	37	37	645	4.023	4.168	9	104	967	178	255	5.255	59	223	543	1.068	17.497
Lisciano	1	1	9	101	25		4	14	4	5	164	2	8	8	10	354
Magione	13	13	248	3.034	498	17	95	338	74	104	2.740	25	171	349	508	8.201
Marsciano	19	19	542	3.507	801	9	79	580	109	85	4.237	32	180	347	503	11.011
Massa Martana	6	6	105	943	84	5	19	119	33	19	822	13	29	76	87	2.354
Monte C.V.	3	3	50	360	66	4	10	69	15	17	360	6	16	34	54	1.061
Montefalco	6	6	202	1.429	179	11	26	202	37	42	986	29	46	113	183	3.485
Monte Leone	1	1	24	163	9		6	30	5	4	52	4	7	28	8	340
Monte S.M.T.	3	3	14	230	40	1	3	33	9	7	253	5	12	53	29	689
Montone	2	2	23	228	106	1	11	32	5	12	524	3	19	45	31	1.040
Nocera	8	8	69	1.243	106	6	30	216	26	38	746	21	37	291	227	3.056
Norcia	8	8	74	1.563	74	2	20	308	36	16	513	48	51	99	156	2.960
Paciano	1	1	14	126	54	1	5	26	3	5	346	1	20	11	16	628
Panicale	5	5	98	905	265	7	18	144	21	58	1.529	12	83	121	221	3.482


# Elezioni europee 2009 - Provincia di Perugia

Comuni	totale sez.	sez. scrut.														totale voti validi
			1	2	3	4	5	6	7	8	9	10	11	12	13	
Passignano	5	5	87	1.129	182	3	33	139	22	39	877	18	39	141	180	2.889
Perugia	159	159	3.725	33.008	4.734	121	908	5.304	858	773	32.420	461	3.014	3.359	6.922	95.607
Piegaro	3	3	66	603	103	1	12	97	17	35	1.023	11	29	85	98	2.180
Pietralunga	3	3	49	509	220	2	10	67	19	45	366	6	31	72	68	1.464
Poggiodomo	1	1	6	37	3		3	7	1		23	2		3	3	88
Preci	1	1	15	207	13	1		30	11	5	127	6	6	32	28	481
San Giustino	11	11	191	2.276	473	2	26	233	47	84	2.580	38	138	505	357	6.950
Sant'Anatolia	1	1	12	143	11	1	1	24	4	3	85	4	8	37	11	344
Scheggia	3	3	50	309	83	1	6	65	18	18	243	1	24	66	66	950
Scheggino	1	1	13	96	8		5	20	1	1	59	6	4	14	24	251
Sellano	4	4	14	286	10	2	5	120	10	3	160	11	4	78	30	733
Sigillo	2	2	40	489	176	2	40	82	26	24	562	4	18	98	89	1.650
Spello	8	8	179	1.569	332	5	48	323	50	62	2.106	25	85	190	333	5.307
Spoletto	49	49	418	8.954	760	50	101	1.034	226	199	8.074	256	570	629	1.400	22.671
Todi	22	22	239	3.542	288	11	53	351	156	86	3.620	66	96	301	316	9.125
Torgiano	6	6	125	1.646	251	4	39	224	54	73	1.128	16	92	142	233	4.027
Trevi	11	11	123	1.694	217	6	23	185	48	59	1.416	21	70	172	266	4.300
Tuoro	5	5	98	721	197	4	18	134	33	22	771	10	33	79	118	2.238
Umbertide	19	19	282	2.376	706	6	47	299	78	91	4.908	22	137	303	421	9.676
Valfabbrica	3	3	46	722	81		12	119	21	23	466	4	22	142	75	1.733
Vallo di Nera	3	3	5	110	16			18	4	3	88	4	5	6	7	266
Valtopina	2	2	37	303	28	2	3	33	7	5	248	6	8	56	77	813
<b>Totale PG</b>	<b>724</b>	<b>724</b>	<b>13.111</b>	<b>133.129</b>	<b>22.786</b>	<b>465</b>	<b>2.991</b>	<b>20.786</b>	<b>3.795</b>	<b>3.779</b>	<b>127.952</b>	<b>2.127</b>	<b>8.305</b>	<b>15.578</b>	<b>22.592</b>	<b>377.396</b>


# Elezioni europee 2009 - Provincia di Terni

Comuni	totale sez.	sez. scrut.														totale voti validi
			1	2	3	4	5	6	7	8	9	10	11	12	13	
Acquasparta	7	7	86	1.168	169	3	16	164	25	33	939	28	35	61	160	2.887
Allerona	3	3	177	257	43	5	6	31	19	9	580	4	12	16	55	1.214
Alviano	2	2	18	497	42		10	119	9	15	225	3	19	24	29	1.010
Amelia	17	17	278	2.454	292	4	48	354	87	75	2.218	29	157	140	381	6.517
Arrone	5	5	71	558	135	2	10	58	28	21	748	7	28	39	74	1.779
Attigliano	2	2	38	580	52	2	5	98	12	10	214	26	15	13	73	1.138
Avigliano	5	5	161	493	59	1	6	66	19	13	382	5	32	46	94	1.377
Baschi	4	4	46	633	72	7	8	96	14	28	684	8	38	37	70	1.741
Calvi	4	4	11	558	35	2	7	74	22	16	224	14	10	13	33	1.019
Castel Giorgio	2	2	84	581	71	1	17	109	22	21	377	4	40	44	69	1.440
Castel Viscardo	5	5	112	743	75	5	14	127	20	27	683	4	50	33	74	1.967
Fabro	3	3	66	571	107	1	13	70	30	23	694	6	28	48	105	1.762
Ferentillo	3	3	37	432	93	2	4	46	26	13	363	3	11	31	49	1.110
Ficulle	2	2	76	373	53	1	12	47	5	15	368	2	37	19	53	1.061
Giove	2	2	26	468	95	1	6	47	9	8	341	4	17	9	63	1.094
Guardea	3	3	45	636	35	7	15	42	14	11	263	14	32	49	56	1.219
Lugnano	2	2	39	467	155	2	7	62	4	16	230	14	17	23	35	1.071
Montecastrilli	7	7	123	981	140	3	7	185	25	26	1.104	14	39	73	145	2.865
Montecchio	3	3	40	490	68	4	5	57	14	18	245	5	43	30	82	1.101
Montefranco	2	2	14	314	60		3	37	19	12	270	5	14	27	44	819
Montegabbione	3	3	43	198	49	1	9	15	11	11	334		14	20	32	737
Monteleone	3	3	36	307	59	2	12	35	12	13	382	6	18	20	88	990
Narni	25	25	408	3.686	738	28	58	463	127	146	4.376	99	197	224	663	11.213
Orvieto	30	30	642	4.989	569	20	82	437	95	123	4.773	21	478	274	689	13.192
Otricoli	3	3	36	601	54		11	64	16	19	267	22	24	21	56	1.191
Parrano	2	2	8	97	23	1	3	16	4	11	147	1	10	5	13	339
Penna in T	1	1	25	312	35	2	2	33	11	10	176	4	17	12	34	673
Polino	1	1	13	44	15			10	4	1	69	5		3	4	168
Porano	2	2	69	516	64	2	9	80	25	16	291	4	53	26	79	1.234
Sangemini	5	5	113	911	187	9	6	114	41	51	1.173	24	66	54	190	2.939
San Venanzo	7	7	224	514	79	3	14	60	6	11	527	5	18	28	47	1.536
Stroncone	6	6	108	1.241	195	6	19	171	43	40	658	29	64	67	219	2.860
Terni	131	131	1.850	23.753	5.226	354	278	2.547	595	545	21.650	488	2.027	1.204	3.776	64.293
																0
<b>Totale TR</b>	<b>302</b>	<b>302</b>	<b>5123</b>	<b>50423</b>	<b>9144</b>	<b>481</b>	<b>722</b>	<b>5934</b>	<b>1413</b>	<b>1407</b>	<b>45975</b>	<b>907</b>	<b>3660</b>	<b>2733</b>	<b>7634</b>	<b>135.556</b>
<b>Totale UMBRIA</b>	<b>1.026</b>	<b>1.026</b>	<b>18.234</b>	<b>183.552</b>	<b>31.930</b>	<b>946</b>	<b>3.713</b>	<b>26.720</b>	<b>5.208</b>	<b>5.186</b>	<b>173.927</b>	<b>3.034</b>	<b>11.965</b>	<b>18.311</b>	<b>30.226</b>	<b>512.952</b>


# Elezioni europee 2009 Prov. PG valori %

Comuni	totale sez.	sez. scrut.														totale voti validi
			1	2	3	4	5	6	7	8	9	10	11	12	13	
Assisi	32	100,00	2,36	42,01	3,65	0,13	0,71	9,73	1,20	0,91	25,54	0,63	2,17	4,83	6,12	100,00
Bastia	22	100,00	3,72	40,22	3,77	0,12	0,94	4,43	1,05	0,76	31,53	0,83	2,27	3,16	7,22	100,00
Bettونا	4	100,00	2,28	40,49	9,03	0,13	0,92	6,22	1,10	1,31	23,53	0,74	1,80	4,82	7,62	100,00
Bevagna	6	100,00	6,63	34,96	7,37	0,07	0,77	5,83	1,43	1,47	30,67	0,59	1,32	3,81	5,09	100,00
Campello	3	100,00	3,27	47,16	6,07	0,00	1,24	3,72	2,16	0,98	22,47	0,59	1,89	3,40	7,05	100,00
Cannara	5	100,00	3,08	36,31	5,09	0,15	0,49	5,66	1,14	1,25	34,56	0,57	1,63	3,99	6,08	100,00
Cascia	5	100,00	3,43	47,56	1,32	0,00	0,59	10,24	1,19	0,59	24,50	0,07	0,99	6,54	2,97	100,00
Castel R.	4	100,00	4,25	41,08	6,58	0,16	0,53	4,78	0,90	1,33	29,09	0,74	2,07	3,24	5,25	100,00
Castiglione del L.	15	100,00	3,17	28,93	7,08	0,06	0,81	4,06	0,80	1,04	43,23	0,42	2,23	3,50	4,67	100,00
Cerreto di Spoleto	3	100,00	3,67	44,29	2,12	0,14	0,14	4,94	1,41	0,85	31,45	0,71	1,27	5,78	3,24	100,00
Citerna	4	100,00	4,67	29,12	7,42	0,14	0,28	3,64	0,75	1,63	38,08	1,03	0,84	8,96	3,45	100,00
Città della Pieve	8	100,00	4,89	24,28	5,78	0,06	0,86	4,57	0,86	1,10	46,83	0,28	2,41	2,93	5,13	100,00
Città di Castello	53	100,00	4,66	33,42	4,19	0,09	0,57	5,31	1,07	1,06	34,91	0,50	2,00	6,90	5,32	100,00
Collazzone	3	100,00	2,13	40,77	6,33	0,35	1,98	6,63	1,68	1,43	28,35	0,49	1,63	4,01	4,21	100,00
Corciano	19	100,00	2,78	35,53	5,27	0,21	1,76	5,53	0,92	0,77	34,98	0,47	2,50	3,20	6,09	100,00
Costacciaro	2	100,00	3,64	30,32	11,37	0,00	1,02	3,35	0,87	2,33	33,53	0,44	3,06	4,66	5,39	100,00
Deruta	9	100,00	2,55	42,69	4,79	0,12	1,11	5,01	1,01	1,23	29,17	0,66	2,05	3,94	5,67	100,00
Foligno	54	100,00	3,69	36,46	4,45	0,12	0,66	6,38	0,98	0,81	33,19	0,58	2,15	4,22	6,31	100,00
Fossato di Vico	3	100,00	2,76	37,52	5,52	0,06	0,69	5,14	1,94	1,32	29,11	0,38	1,19	8,85	5,52	100,00
Frattra Todina	2	100,00	4,42	31,28	6,50	0,09	0,35	5,89	0,61	1,04	42,81	0,61	0,87	2,17	3,38	100,00
Giano	4	100,00	2,24	46,41	3,69	0,05	0,47	4,72	1,26	0,75	32,31	1,45	1,21	2,43	3,03	100,00
Gualdo C.	9	100,00	3,55	42,39	4,81	0,10	0,28	4,56	0,81	0,88	32,57	0,96	1,41	4,41	3,27	100,00
Gualdo T.	20	100,00	2,35	40,58	7,83	0,06	0,61	7,62	0,88	1,32	24,08	0,51	1,56	7,49	5,10	100,00
Gubbio	37	100,00	3,69	22,99	23,82	0,05	0,59	5,53	1,02	1,46	30,03	0,34	1,27	3,10	6,10	100,00
Lisciano	1	100,00	2,54	28,53	7,06	0,00	1,13	3,95	1,13	1,41	46,33	0,56	2,26	2,26	2,82	100,00
Magione	13	100,00	3,02	37,00	6,07	0,21	1,16	4,12	0,90	1,27	33,41	0,30	2,09	4,26	6,19	100,00
Marsciano	19	100,00	4,92	31,85	7,27	0,08	0,72	5,27	0,99	0,77	38,48	0,29	1,63	3,15	4,57	100,00
Massa Martana	6	100,00	4,46	40,06	3,57	0,21	0,81	5,06	1,40	0,81	34,92	0,55	1,23	3,23	3,70	100,00
Monte C.V.	3	100,00	4,71	33,93	6,22	0,38	0,94	6,50	1,41	1,60	33,93	0,57	1,51	3,20	5,09	100,00
Montefalco	6	100,00	5,80	41,00	5,14	0,32	0,75	5,80	1,06	1,21	28,29	0,83	1,32	3,24	5,25	100,00
Monte Leone	1	100,00	7,06	47,94	2,65	0,00	1,76	8,82	1,47	1,18	15,29	1,18	2,06	8,24	2,35	100,00
Monte S.M.T.	3	100,00	2,03	33,38	5,81	0,15	0,44	4,79	1,31	1,02	36,72	0,73	1,74	7,69	4,21	100,00
Montone	2	100,00	2,21	21,92	10,19	0,10	1,06	3,08	0,48	1,15	50,38	0,29	1,83	4,33	2,98	100,00
Nocera	8	100,00	2,26	40,67	3,47	0,20	0,98	7,07	0,85	1,24	24,41	0,69	1,21	9,52	7,43	100,00
Norcia	8	100,00	2,50	52,80	2,50	0,07	0,68	10,41	1,22	0,54	17,33	1,62	1,72	3,34	5,27	100,00
Paciano	1	100,00	2,23	20,06	8,60	0,16	0,80	4,14	0,48	0,80	55,10	0,16	3,18	1,75	2,55	100,00
Panicale	5	100,00	2,81	25,99	7,61	0,20	0,52	4,14	0,60	1,67	43,91	0,34	2,38	3,48	6,35	100,00

# Elezioni europee 2009 Prov. PG valori %

Comuni	totale sez.	sez. scrut.														totale voti validi
			3,01	39,08	6,30	0,10	1,14	4,81	0,76	1,35	30,36	0,62	1,35	4,88	6,23	
Passignano	5	100,00	3,01	39,08	6,30	0,10	1,14	4,81	0,76	1,35	30,36	0,62	1,35	4,88	6,23	100,00
Perugia	159	100,00	3,90	34,52	4,95	0,13	0,95	5,55	0,90	0,81	33,91	0,48	3,15	3,51	7,24	100,00
Piegaro	3	100,00	3,03	27,66	4,72	0,05	0,55	4,45	0,78	1,61	46,93	0,50	1,33	3,90	4,50	100,00
Pietralunga	3	100,00	3,35	34,77	15,03	0,14	0,68	4,58	1,30	3,07	25,00	0,41	2,12	4,92	4,64	100,00
Poggiodomo	1	100,00	6,82	42,05	3,41	0,00	3,41	7,95	1,14	0,00	26,14	2,27	0,00	3,41	3,41	100,00
Preci	1	100,00	3,12	43,04	2,70	0,21	0,00	6,24	2,29	1,04	26,40	1,25	1,25	6,65	5,82	100,00
San Giustino	11	100,00	2,75	32,75	6,81	0,03	0,37	3,35	0,68	1,21	37,12	0,55	1,99	7,27	5,14	100,00
Sant'Anatolia	1	100,00	3,49	41,57	3,20	0,29	0,29	6,98	1,16	0,87	24,71	1,16	2,33	10,76	3,20	100,00
Scheggia	3	100,00	5,26	32,53	8,74	0,11	0,63	6,84	1,89	1,89	25,58	0,11	2,53	6,95	6,95	100,00
Scheggino	1	100,00	5,18	38,25	3,19	0,00	1,99	7,97	0,40	0,40	23,51	2,39	1,59	5,58	9,56	100,00
Sellano	4	100,00	1,91	39,02	1,36	0,27	0,68	16,37	1,36	0,41	21,83	1,50	0,55	10,64	4,09	100,00
Sigillo	2	100,00	2,42	29,64	10,67	0,12	2,42	4,97	1,58	1,45	34,06	0,24	1,09	5,94	5,39	100,00
Spello	8	100,00	3,37	29,56	6,26	0,09	0,90	6,09	0,94	1,17	39,68	0,47	1,60	3,58	6,27	100,00
Spoletto	49	100,00	1,84	39,50	3,35	0,22	0,45	4,56	1,00	0,88	35,61	1,13	2,51	2,77	6,18	100,00
Todi	22	100,00	2,62	38,82	3,16	0,12	0,58	3,85	1,71	0,94	39,67	0,72	1,05	3,30	3,46	100,00
Torgiano	6	100,00	3,10	40,87	6,23	0,10	0,97	5,56	1,34	1,81	28,01	0,40	2,28	3,53	5,79	100,00
Trevi	11	100,00	2,86	39,40	5,05	0,14	0,53	4,30	1,12	1,37	32,93	0,49	1,63	4,00	6,19	100,00
Tuoro	5	100,00	4,38	32,22	8,80	0,18	0,80	5,99	1,47	0,98	34,45	0,45	1,47	3,53	5,27	100,00
Umbertide	19	100,00	2,91	24,56	7,30	0,06	0,49	3,09	0,81	0,94	50,72	0,23	1,42	3,13	4,35	100,00
Valfabbrica	3	100,00	2,65	41,66	4,67	0,00	0,69	6,87	1,21	1,33	26,89	0,23	1,27	8,19	4,33	100,00
Vallo di Nera	3	100,00	1,88	41,35	6,02	0,00	0,00	6,77	1,50	1,13	33,08	1,50	1,88	2,26	2,63	100,00
Valtopina	2	100,00	4,55	37,27	3,44	0,25	0,37	4,06	0,86	0,62	30,50	0,74	0,98	6,89	9,47	100,00
<b>Totale PG</b>	<b>724</b>	<b>100,00</b>	<b>3,47</b>	<b>35,28</b>	<b>6,04</b>	<b>0,12</b>	<b>0,79</b>	<b>5,51</b>	<b>1,01</b>	<b>1,00</b>	<b>33,90</b>	<b>0,56</b>	<b>2,20</b>	<b>4,13</b>	<b>5,99</b>	<b>100,00</b>

# Elezioni europee 2009 Prov. TR valori %

Comuni	totale sez.	sez. scrut.															totale voti validi
			1	2	3	4	5	6	7	8	9	10	11	12	13	14	
Acquasparta	7	100,00	2,98	40,46	5,85	0,10	0,55	5,68	0,87	1,14	32,53	0,97	1,21	2,11	5,54	100,00	
Allerona	3	100,00	14,58	21,17	3,54	0,41	0,49	2,55	1,57	0,74	47,78	0,33	0,99	1,32	4,53	100,00	
Alviano	2	100,00	1,78	49,21	4,16	0,00	0,99	11,78	0,89	1,49	22,28	0,30	1,88	2,38	2,87	100,00	
Amelia	17	100,00	4,27	37,66	4,48	0,06	0,74	5,43	1,33	1,15	34,03	0,44	2,41	2,15	5,85	100,00	
Arrone	5	100,00	3,99	31,37	7,59	0,11	0,56	3,26	1,57	1,18	42,05	0,39	1,57	2,19	4,16	100,00	
Attigliano	2	100,00	3,34	50,97	4,57	0,18	0,44	8,61	1,05	0,88	18,80	2,28	1,32	1,14	6,41	100,00	
Avigliano	5	100,00	11,69	35,80	4,28	0,07	0,44	4,79	1,38	0,94	27,74	0,36	2,32	3,34	6,83	100,00	
Baschi	4	100,00	2,64	36,36	4,14	0,40	0,46	5,51	0,80	1,61	39,29	0,46	2,18	2,13	4,02	100,00	
Calvi	4	100,00	1,08	54,76	3,43	0,20	0,69	7,26	2,16	1,57	21,98	1,37	0,98	1,28	3,24	100,00	
Castel Giorgio	2	100,00	5,83	40,35	4,93	0,07	1,18	7,57	1,53	1,46	26,18	0,28	2,78	3,06	4,79	100,00	
Castel Viscardo	5	100,00	5,69	37,77	3,81	0,25	0,71	6,46	1,02	1,37	34,72	0,20	2,54	1,68	3,76	100,00	
Fabro	3	100,00	3,75	32,41	6,07	0,06	0,74	3,97	1,70	1,31	39,39	0,34	1,59	2,72	5,96	100,00	
Ferentillo	3	100,00	3,33	38,92	8,38	0,18	0,36	4,14	2,34	1,17	32,70	0,27	0,99	2,79	4,41	100,00	
Ficulle	2	100,00	7,16	35,16	5,00	0,09	1,13	4,43	0,47	1,41	34,68	0,19	3,49	1,79	5,00	100,00	
Giove	2	100,00	2,38	42,78	8,68	0,09	0,55	4,30	0,82	0,73	31,17	0,37	1,55	0,82	5,76	100,00	
Guardea	3	100,00	3,69	52,17	2,87	0,57	1,23	3,45	1,15	0,90	21,58	1,15	2,63	4,02	4,59	100,00	
Lugnano	2	100,00	3,64	43,60	14,47	0,19	0,65	5,79	0,37	1,49	21,48	1,31	1,59	2,15	3,27	100,00	
Montecastrilli	7	100,00	4,29	34,24	4,89	0,10	0,24	6,46	0,87	0,91	38,53	0,49	1,36	2,55	5,06	100,00	
Montecchio	3	100,00	3,63	44,50	6,18	0,36	0,45	5,18	1,27	1,63	22,25	0,45	3,91	2,72	7,45	100,00	
Montefranco	2	100,00	1,71	38,34	7,33	0,00	0,37	4,52	2,32	1,47	32,97	0,61	1,71	3,30	5,37	100,00	
Montegabbione	3	100,00	5,83	26,87	6,65	0,14	1,22	2,04	1,49	1,49	45,32	0,00	1,90	2,71	4,34	100,00	
Monteleone	3	100,00	3,64	31,01	5,96	0,20	1,21	3,54	1,21	1,31	38,59	0,61	1,82	2,02	8,89	100,00	
Narni	25	100,00	3,64	32,87	6,58	0,25	0,52	4,13	1,13	1,30	39,03	0,88	1,76	2,00	5,91	100,00	
Orvieto	30	100,00	4,87	37,82	4,31	0,15	0,62	3,31	0,72	0,93	36,18	0,16	3,62	2,08	5,22	100,00	
Otricoli	3	100,00	3,02	50,46	4,53	0,00	0,92	5,37	1,34	1,60	22,42	1,85	2,02	1,76	4,70	100,00	
Parrano	2	100,00	2,36	28,61	6,78	0,29	0,88	4,72	1,18	3,24	43,36	0,29	2,95	1,47	3,83	100,00	
Penna in T	1	100,00	3,71	46,36	5,20	0,30	0,30	4,90	1,63	1,49	26,15	0,59	2,53	1,78	5,05	100,00	
Polino	1	100,00	7,74	26,19	8,93	0,00	0,00	5,95	2,38	0,60	41,07	2,98	0,00	1,79	2,38	100,00	
Porano	2	100,00	5,59	41,82	5,19	0,16	0,73	6,48	2,03	1,30	23,58	0,32	4,29	2,11	6,40	100,00	
Sangemini	5	100,00	3,84	31,00	6,36	0,31	0,20	3,88	1,40	1,74	39,91	0,82	2,25	1,84	6,46	100,00	
San Venanzo	7	100,00	14,58	33,46	5,14	0,20	0,91	3,91	0,39	0,72	34,31	0,33	1,17	1,82	3,06	100,00	
Stroncone	6	100,00	3,78	43,39	6,82	0,21	0,66	5,98	1,50	1,40	23,01	1,01	2,24	2,34	7,66	100,00	
Terni	131	100,00	2,88	36,94	8,13	0,55	0,43	3,96	0,93	0,85	33,67	0,76	3,15	1,87	5,87	100,00	
<b>Totale TR</b>	<b>302</b>	<b>100,00</b>	<b>3,78</b>	<b>37,20</b>	<b>6,75</b>	<b>0,35</b>	<b>0,53</b>	<b>4,38</b>	<b>1,04</b>	<b>1,04</b>	<b>33,92</b>	<b>0,67</b>	<b>2,70</b>	<b>2,02</b>	<b>5,63</b>	<b>100,00</b>	
<b>Totale UMBRIA</b>	<b>1026</b>	<b>100,00</b>	<b>3,55</b>	<b>35,78</b>	<b>6,22</b>	<b>0,18</b>	<b>0,72</b>	<b>5,21</b>	<b>1,02</b>	<b>1,01</b>	<b>33,91</b>	<b>0,59</b>	<b>2,33</b>	<b>3,57</b>	<b>5,89</b>	<b>100,00</b>	